

KOCAELİ BİSİKLETLİ ULAŞIM SİSTEMİ

Övünç YILMAZ

20.11.2014 - İZMİR



Çalışınca oluyor.



KOCAELİ BÜYÜKŞEHİR BELEDİYESİ



İZMİR
BELEDİYESİ

18 İSTASYON ve 136 BİSİKLET

1. Yahyakaptan Bisiklet Eğitim Parkı
2. Yahyakaptan D-100
3. Kınalı Asker Parkı
4. Demokrasi Kavşağı
5. Doğu Kışla Parkı
6. Anıtpark
7. İzmit Belediyesi
8. Kocaeli Fuarı
9. Mimar Sinan Köprüsü (Otopark)
10. Marina
11. Tren Garı
12. Sekapark Palmiye
13. Sekapark Uçurtma Tepesi
14. Sekapark 2. Etap
15. Plajyolu
16. Yuvam-Yıldız Konutları (Kurulum Aşamasında)
17. Alikahya Merkez (Kurulum Aşamasında)
18. Kartepe – Köseköy (Kurulum Aşamasında)


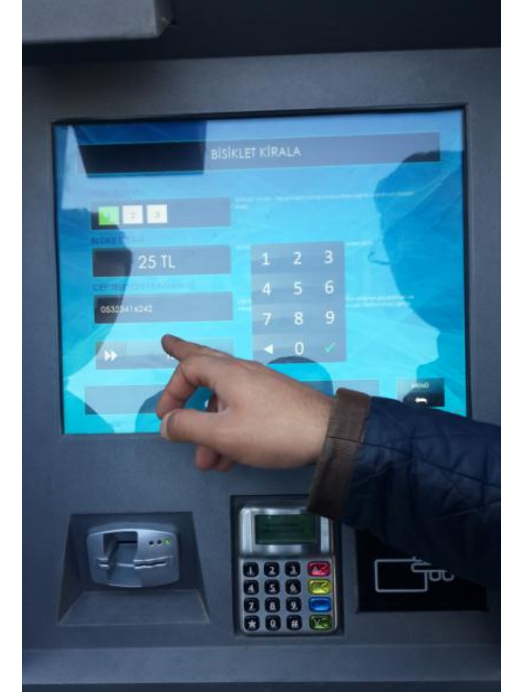


KİRALAMA TIPLERİ

- TOPLU TAŞIMA KARTI (KENTKART)
- ÜYE KARTI
- KREDİ KARTI

ÜCRETLENDİRME

- 0-30 dk. 0 "
- Günde bir kez.
- 31-60 dk. 1 "
- + her saat 1 "



(18 AĞUSTOS – 18 KASIM)

ÜYE SAYISI

Abonman 3800

Kentkart 3700

Toplam 7500

KİRALAMA SAYISI


65000



MÜŞTERİ HİZMETLERİ

www.kobis.com.tr

7/24 ÇAĞRI MERKEZİ 444 11 41



KOCAELİ BÜYÜKŞEHİR BELEDİYE BAŞKANI Sn. İbrahim KARAOSMANOĞLU





Sosyal Medyada #kobis






#kobis





#kobis





#kobis





#kobis





#kobis





#kobis





#kobis





#kobis



GENİŞLEME PLANI 2015 – 28 İSTASYON

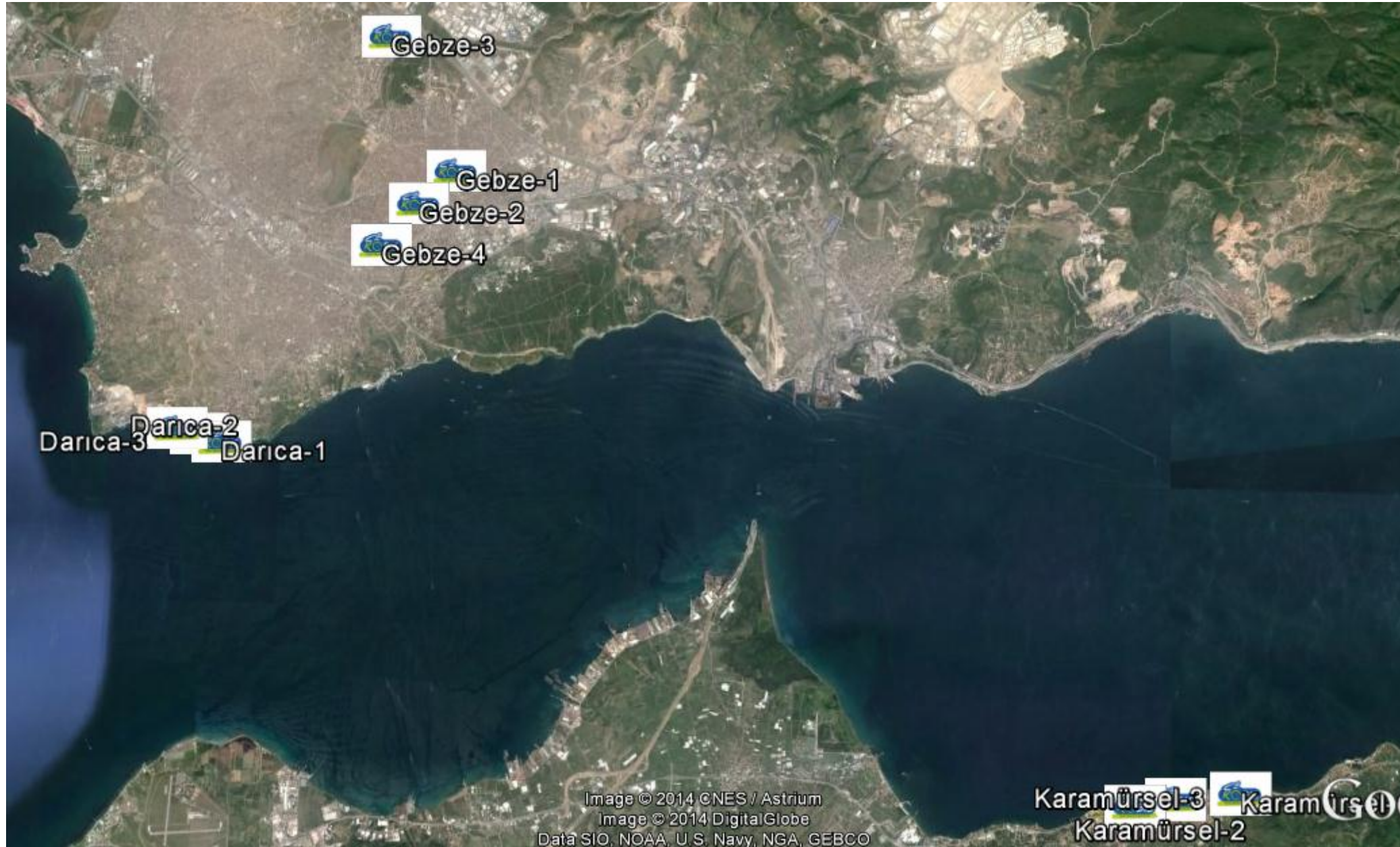
- GÖLCÜK 6 İSTASYON
- DERİNCE 4 İSTASYON
- KÖRFEZ 4 İSTASYON
- GEBZE 4 İSTASYON
- DARICA 3 İSTASYON
- KARAMÜRSEL 3 İSTASYON
- KARTEPE 2 İSTASYON
- BAŞISKELE 2 İSTASYON

KOBİS GENİŞLEME HARİTASI

(Kartepe-Başiskele-Gölcük-Derince-Körfez)



KOBİS GENİŞLEME HARİTASI (Gebze-Darıca-Karamürsel)



Teşekkürler...

Övünç YILMAZ

www.kobis.com.tr

